


## Sachunterricht – Niekaos Deutschlandwerkstatt Klasse 5 und 6

Das Materialpaket enthält eine Sammlung zur Durchführung einer Deutschlandreihe für den Sachunterricht. Es beinhaltet eine Kartei mit 17 Karten zu den Bundesländern und Deutschland.

In der Kartei für den Stationsbetrieb wird auf den Karteikarten auf weiterführende Arbeitsblätter verwiesen sowie auf Recherchemöglichkeiten im Internet (Wikipedia) hingewiesen.

**1 Berlin**





Berlin ist nicht nur eine Stadt, sondern auch ein Bundesland. Daher wird es auch Stadtstaat genannt. Berlin ist auch die Hauptstadt Deutschlands. Das bedeutet, dass von hieraus regiert wird. Die Regierung besteht aus der Bundeskanzlerin Angela Merkel und den Ministern. Die Abgeordneten, die von den Bürgerinnen und Bürgern gewählt werden, treffen sich in einem großen Gebäude, das Reichstag heißt. Dort wird über die Probleme in Deutschland und über neue Gesetze gesprochen.

In Berlin leben 3,4 Millionen Menschen. Damit ist Berlin die größte Stadt in Deutschland. Sie erstreckt sich über eine Fläche von 891,85 km<sup>2</sup>. Durch Berlin fließt die Spree.

Berlin hat eine sehr spannende Geschichte: Nach dem Zweiten Weltkrieg wurde Deutschland in einen Ost- und einen Westteil aufgeteilt. Auch Berlin wurde so geteilt. Eine große Mauer verlief um den gesamten Westteil der Stadt. Für die Menschen schlimm, denn sie konnten Freunde und Familie nicht mehr treffen.

**Aufgaben zu Berlin:**

- 1) Sind die Zahlen noch korrekt? Überprüfe es im Internet auf Wikipedia! <https://de.wikipedia.org/wiki/Berlin>
- 2) Nimm dir einen leeren Bundeslandsteckbrief und fülle ihn über Berlin aus! Alle Informationen findest du auf der Vorderseite!
- 3) Bearbeite das Arbeitsblatt „Die deutsche Flagge“!

Die Karteikarten bestehen in der Stationsbetrieb-Variante auf der Vorderseite aus einem Din-A-5 großen Lesetext und auf der Rückseite aus diversen Aufgaben:

- Rechercheaufgabe im Internet
- Übertragungsaufgabe der Inhalte auf das Formblatt
- Verweise auf evt. Arbeitsblätter

Sie zeigen außerdem die Lage des BL und die Flagge

Das Materialpaket beinhaltet 28 Stationen, inklusive kleinerer Zuordnungs- und Sortierspiele sowie Klammerkarten. Es handelt sich um Memos, Dominos, Bundesländer, die nach Größe oder Einwohner sortiert werden sollen, ein Bundesländerpuzzle und ein Kartenspiel.



Sortier-, Puzzle und Recherche-Spiele

Domino, verschiedene Memo-Spiele und Trumpfkarten.

Anfang	Nordrhein-Westfalen	Düsseldorf	Berlin
Berlin	Bayern	München	Hessen

**Niedersachsen (Hannover)**  
Bevölkerung: 7,9 Millionen

**Nordrhein-Westfalen (Düsseldorf)**  
Bevölkerung: 17,8 Millionen  
Fläche: 34.000 m<sup>2</sup>  
Größte Stadt: Köln, 1 Millionen

**Bayern (München)**  
Bevölkerung: 12,5 Millionen  
Fläche: 70.550 km<sup>2</sup>  
Größte Stadt: München, 1,3 Millionen

**Berlin**

**Schleswig-Holstein**


**Niedersachsen**

**Hannover**




Das Material ist wie üblich zum Selbsta Ausdruck in editierbarem Format. So ist zum Beispiel für Sie möglich, die Internethinweise zu löschen, wenn Sie keine Internetnutzung im Klassenraum haben. Es eignet sich für pfiffige 4. Klassen die Klassen 5 bis 6 der Grund- und Förderschulen, sowie den Sekundarklassen der Haupt- und Realschulen.

Die Arbeitsblätter drehen sich um die Themen *Die deutsche Flagge, Von der D-Mark zum Euro, Der Zweite Weltkrieg und die Nazis, Die Nationalhymne der Bundesrepublik Deutschland, Gewaltenteilung, Das deutsche Grundgesetz, Die DDR und Wozu braucht man eigentlich Steuern?*



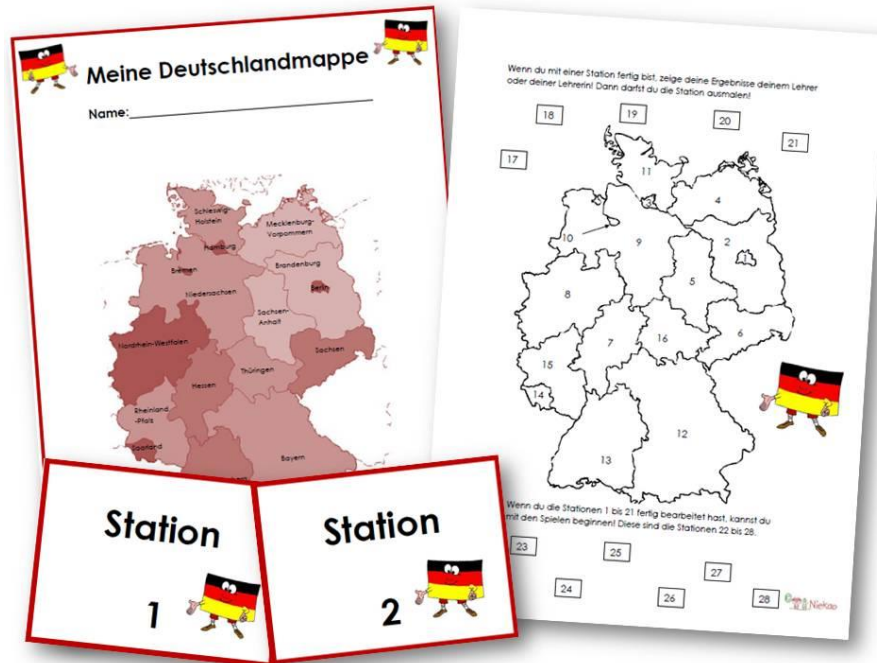
Arbeitsangebote zur ersten kindgerechten Auseinandersetzung mit der Nazizeit und dem zweiten Weltkrieg.



Arbeitsangebote : Von der D-Mark zum Euro, Nationalhymne, Flagge und Steuern







Ziel der Kartei ist es, ein Grundwissen über die Bundesländer, deren geografische Lage und Eigenarten und die Zuordnung von Bundesländern und Hauptstädten zu erwerben. Ziel der weiterführenden Arbeitsblätter ist es, einen Grundstein für das Erlernen von Demokratie zu legen und die ersten Schritte im politischen Geschichtsunterricht zu gehen.

### Wie arbeiten die Kinder im Stationsbetrieb?

Die Kinder holen sich eine Lesekarte an ihren Platz und lesen sie dort in Ruhe durch. Auf der Rückseite der Karte erhalten sie Arbeitsanweisungen. Bei jeder Karte müssen die Kinder die Informationen auf ein Formblatt übertragen, was pro Karteikarte im Klassensatz vorliegen sollte. Die Kinder übertragen die Informationen, bearbeiten, falls angeboten, die weiteren Arbeitsschritte und heften ihre Ergebnisse in ihren Deutschlandordner.

Ab Station 18 bearbeiten die Kinder Arbeitsblätter, die nicht einer Karteikarte zugeordnet werden. Haben die Kinder die ersten Stationen bearbeitet, können sie Spiele zur Bundesländerzuordnung wie Dominos, Memos und Trumpfkarten spielen.



**3 Hamburg**

Hamburg ist mit 1,8 Millionen Einwohnern die zweitgrößte Stadt in Deutschland. Genau wie Berlin und Bremen ist sie ein Stadtstaat. Hamburg ist 755,264 km² groß. Vor allem für seinen Hafen ist Hamburg weltweit bekannt. Kein Wunder, denn dieser ist der Zweitgrößte in Europa! Vor allem Container werden hierher gebracht. Große Kräne entladen die Schiffe alles sein: Spielzeug aus China, Kohle aus Brasilien oder Fernseher werden die Schiffe wieder beladen und fahren über den Fluss, die Bucht und in die Nordsee.

Die Stadt Hamburg hat aber noch viele andere Sehenswürdigkeiten. Ein Beispiel ist die Kathedrale des Heiligen Nikolai. Das ist die größte Miniaturwunderland: Das ist die größte Modelleisenbahnanlage der Welt. Nach Hamburg reisen jährlich über 4 Millionen Menschen. Die Bucht ist ein beliebter Ausflugsort.



**4 Mecklenburg-Vorpommern**

Mecklenburg-Vorpommern grenzt an das europäische Land Polen. Außerdem liegt Mecklenburg-Vorpommern an der Ostsee. Daher gehören auch einige Inseln zu diesem Bundesland. Eine von diesen Inseln ist die Insel Rügen. Sie ist die größte Insel Deutschlands. Das Besondere an ihr ist aber nicht nur die Größe, sondern auch ihr Boden. Dieser besteht aus Kreidefelsen. Das ist genau das Material, aus dem auch normale Tafel- oder Backsteine hergestellt werden. Mecklenburg-Vorpommern hat die meisten Kreidefelsen an vielen Stellen auf Rügen ganz besonders hoher Felsen ins Meer hinaus. Er ist 118 Meter hoch und ist wunderschön aus: oben der weiße Felsen, der mit dem blauen Meer. Leider hat man, um Häfen zu bauen, die Felsen abgebaut, da die Steine zum Bauen benötigt wurden. Heute werden die Felsen durch die Kraft auf die Felsen und sie werden vom Sturm weggespült. Mecklenburg-Vorpommern hat ganz wenige große Städte. Die größte ist Rostock. Die Landeshauptstadt heißt Schwerin. Zurzeit hat Schwerin auf 23.180,14 km² Fläche. Damit gehört es zu den kleinsten Städten Deutschlands.



**5 Sachsen-Anhalt**

Die Landeshauptstadt Sachsen-Anhalts ist Magdeburg. Im frühen Mittelalter war sie in Deutschland das Zentrum der Macht. Von hier regierten viele Könige und Kaiser. Bis heute sieht man einige Reste aus dem Mittelalter: Es gibt zwei große Dome. Das sind besonders große Kirchen in Magdeburg. In Sachsen-Anhalt gibt es noch ganz alte Städte mit Fachwerkhäusern und viele Burgen und Schlösser.

In diesem Bundesland ist der Handball viel beliebter als Fußball. Die erfolgreichste Mannschaft ist der SC Magdeburg. Insgesamt ist Sachsen-Anhalt mit 20.446 km² zwar kein großes Bundesland, aber hier leben mit 2,3 Millionen Einwohnern nicht besonders viele Menschen.

Sachsen-Anhalt gehört zu den sogenannten Binnenländern: Es grenzt weder an das Meer noch an ein anderes Land der EU an. Die einzigen Nachbarn sind die Bundesländer Niedersachsen, Brandenburg, Sachsen und Thüringen. Die Elbe ist der größte Fluss Sachsen-Anhalts.





Vorderseiten der Karteikarten in der schweren Version.

## Politische Bildung

Ziel der Schule ist es, auch Kinder im demokratischen Handeln zu erziehen. Dazu gehört die Auseinandersetzung mit der Geschichte Deutschlands (hier exemplarisch der Zweite Weltkrieg, die Zeit der DDR und die deutsche Flagge) sowie die Auseinandersetzung mit den Gesetzen und Regelungen. Das Arbeitsblatt zum Grundgesetz bietet die Möglichkeit, eine Stunde ausschließlich über das Thema zu sprechen und sich gemeinsam mit den Kindern über die grundlegenden Rechte eines jeden Menschen, der sich auf deutschem Boden aufhält, zu unterhalten und zu diskutieren. Auch die Arbeitsblätter zum Thema DDR bieten diese Möglichkeit. Die ABs dienen primär als Gesprächsanlass und haben nicht den Anspruch auf Vollständigkeit.

**ÜBEN MIT SPASS – LERNEN MIT ERFOLG!**

