

## Lesen macht Spaß – Schmöckerkartei-Europa

### Klassen 3-4

Lesenkönnen ist eine Schlüsselfunktion für erfolgreiches Lernen. Bis Kinder schnell lesen können, bedarf es großer Mühe und Anstrengung gegenüber den Leseanfängern. Die Weiterentwicklung der Lesefertigkeit hängt daher eng mit der Lesemotivation zusammen.

Angeboten wird eine informative Lesekartei zum Kontinent Europa. Sie besteht aus 45 doppelseitigen Karteikarten im Format DIN-A5 und wird ergänzt durch Kartenmaterial. Für die Hand der Kinder gibt es einen Laufzettel. Die Kartei liegt in einer schweren und einer leichten Textversion vor.

Das Kernanliegen dieser Kartei ist es, die Fähigkeit des genießenden, selektierenden und kritischen Lesens zu fördern sowie die selbstbewusste und interessen geleitete Auswahl geeigneter Texte und Medien, die die Kinder bei der Lektüre der Schmöckerkartei-Europa nutzen. Um dies zu gewährleisten, sind dem Großteil der Karteikarten aktuelle Links beigefügt, welche die Kinder für ein vertiefendes Recherchieren im Internet auf ausgewählten Kinderseiten nachlesen können.

Über das Lesen der Kartei werden bisher unbekannte, neue Lebensbereiche erschlossen, Informationen aufgenommen und Wertvorstellungen vermittelt. Die Kinder erfahren, dass Lesen sowie der bewusste Umgang mit dem Internet Vergnügen bereiten und zu einer intensiveren kulturellen Auseinandersetzung mit der Welt führen können.

Zum Aufbau der Karteikarten:



Vorderseite:



F



## Infoblatt Frankreich

---

Viele unterschiedliche Landschaften, Eiffelturm als Wahrzeichen

Frankreich ist ein sehr großes Land mit **unterschiedlichen Landschaften**. Das Land hat Mittelmeerküsten und Meeresküsten im Norden und im Westen. Es gibt viele Ebenen, sanfte Hügel, aber auch Gebirge wie die Pyrenäen und die Alpen. Der höchste Berg Frankreichs ist der Mont Blanc. Mit seinen 4810 Metern ist er der höchste Berg der Alpen. **Im Süden Frankreichs findet man die größte Düne Europas. Es ist die Düne du Pyla.** Der Sandberg liegt an der Atlantikküste bei Arcachon und ist bis zu 117 Meter hoch, 500 Meter breit und etwa 2,7 Kilometer lang.





**Der Eiffelturm ist das Wahrzeichen von Paris** und steht weltweit als Symbol für Frankreich. Seinen Namen erhielt der Turm von seinem Konstrukteur Gustave Eiffel, der ihn in den Jahren 1887 und 1889 erbaute. Der Stahlurm ist 324 Meter hoch und will man ihn zu Fuß erklimmen, muss man über 1665 Stufen steigen.

Hier kannst du viel über den Eiffelturm erfahren:


<http://de.wikipedia.org/wiki/Eiffelturm>

- Der Kopf der Karte enthält die aktuelle Landesfahne und das geltende Autokennzeichen.
- Eine rot gedruckte Zeile fasst – vergleichbar mit einer Schlagzeile – wesentliche Inhalte des Textes zusammen. Diese Inhalte sind im Text fett gedruckt. Damit wird die Kompetenz des überfliegenden Lesens geschult.
- Der Text selbst ist so recherchiert, dass zu jedem Land Tatsachen und Fakten genannt werden, welche Kinder interessieren und im Gedächtnis behalten. Das sind weniger topographische Angaben zu Bergen und Gewässern, denn diese stellen kaum einen Bezug zur Erfahrungswelt der Kinder dar. Vielmehr wird versucht, die Schüler über die Inhalte über Menschen, ihre Sitten, zu besonderen Tieren der einzelnen Länder etc. zu berühren und zum Weiterlesen zu verlocken.
- Alle Länder, die zur Europäischen Union gehören, sind beidseitig durch eine zusätzliche blaue Umrandung gekennzeichnet.

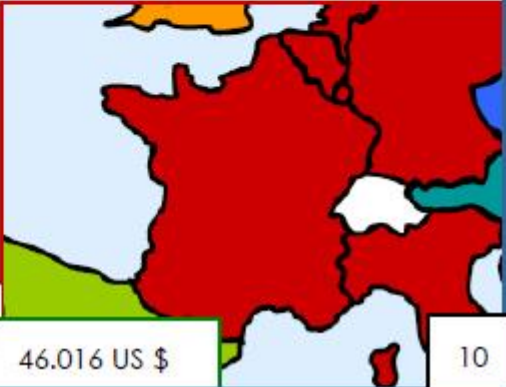


Rückseite:

Amtssprache	Französisch
Hauptstadt	Paris
Stimmen die Daten heute noch? Google mal unter <a href="http://www.wikipedia.de">www.wikipedia.de</a>	
Währung	Euro
Fläche	668.763 km <sup>2</sup>
Einwohnerzahl	2009 waren es 64.667.000 Einwohner
Bevölkerungsdichte	≈ 97 Einwohner pro km <sup>2</sup>




Das Baguette ist ein knuspriges, langes Weißbrot aus Frankreich. Baguette bedeutet wörtlich „Stöckchen“.





2010 lag Frankreich auf Platz 7 der Weltrangliste.  
**Auf welchem Platz liegt das Land heute?**  
Hier kannst du nachschauen:  
<http://de.fifa.com>



BIP:

46.016 US \$

10

- Eine Tabelle fasst wichtige Landesdaten zusammen (Amtssprache, Hauptstadt, Währung, Fläche, Einwohnerzahl und Bevölkerungsdichte). Die Aufbereitung in Tabellenform motiviert Kinder zum schnellen Vergleich der Landesdaten. Diese Präsentationsform der Daten und Fakten ist Kindern geläufig mit Hilfe unterschiedlicher Kartenspiele und Quartette. Ein Link zu Wikipedia regt die Kinder an, die Aktualität der Daten (2010) bei Bedarf zu überprüfen.
- Durch die Angabe des Platzes auf der Weltrangliste werden gezielt die Fußballer der Klasse angesprochen. Auch hier wird ein schneller Vergleich aller Länder angeregt.
- Das BIP (Bruttoinlandsprodukt) ist eine aufschlussreiche Aussage zur wirtschaftlichen Lage eines Landes. Damit die Zahl für Kinder erfassbar wird, zeigt sie das nominale Bruttoinlandsprodukt pro Kopf an. Vereinfacht erklärt gibt die Zahl an, wie viel die Menschen des Landes im Jahr durchschnittlich verdienen.



- Der Kartenausschnitt zeigt das Land und seine Nachbarländer. Es befindet sich im Zentrum des Ausschnitts. Bewusst wurde das Land nicht farbig markiert. Auf diese Weise wird angeregt, den Ausschnitt immer wieder mit der Karte Europas zu vergleichen und so die Geographie des Kontinents zu verinnerlichen. Die Farbigkeit der Länder auf den Ausschnittskarten orientiert sich am eventuellen Beitrittsdatum in die EU und korrespondiert mit dem beiliegendem Kartenmaterial.
- Auf jeder Rückseite befindet sich abschließend ein Foto mit zusätzlicher Information zum Inhalt. Dieses Element ergänzt die Vorderseite.

Der Laufzettel zur Kartei besteht aus einer Europakarte. Durch das farbige Markieren der bearbeiteten Kartennummern findet eine weitere vertiefende Orientierung auf der Karte statt.

Die Kartei gibt es außerdem in einer vereinfachten Version für den differenzierten Sachunterricht. Die Texte der Vorderseite sind gekürzt, Fremdwörter teilweise ersetzt oder besser erklärt und die Schriftart ist etwas größer. Auf der Rückseite gibt es die Information zur Bevölkerungsdichte nicht, dafür ist auch hier die Schrift größer, um eine bessere Lesbarkeit bei schwächeren Lesern zu gewährleisten. Weiterführende Links sind in der leichten Textversion nicht vorhanden. Die Kartei hat einen grünen Rahmen, die schwere Kartei einen roten.

Der Lesekartei ist ein Informationszettel beigelegt. Sofern Sie es wünschen, können die Kinder die wichtigen Informationen von der Karte auf den Zettel übertragen. So entsteht eine Europamappe. Als Deckblatt kann der Laufzettel dienen.

Wir wünschen den Kindern viele anregende Schmöckerstunden mit der Europakartei!

Ihr Niekao-Lernwelten-Team

**ÜBEN MIT SPASS – LERNEN MIT ERFOLG!**

